

URBANIZACION " EL SOL "

APROBADO PROVISIONALMENTE

13 JUN. 2008

EL SECRETARIO DE LA GERENCIA MUNICIPAL DE URBANISMO.

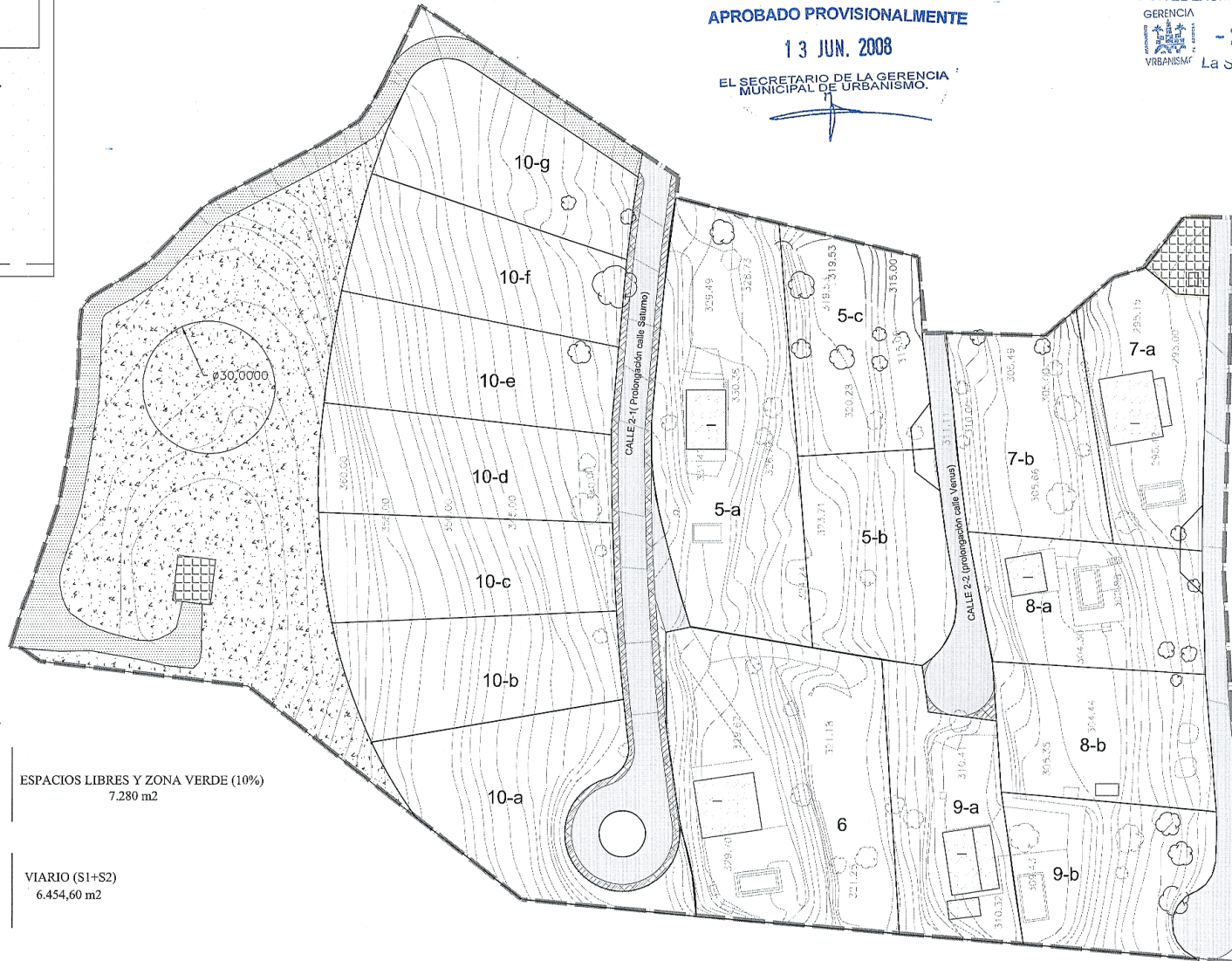
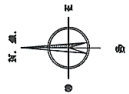
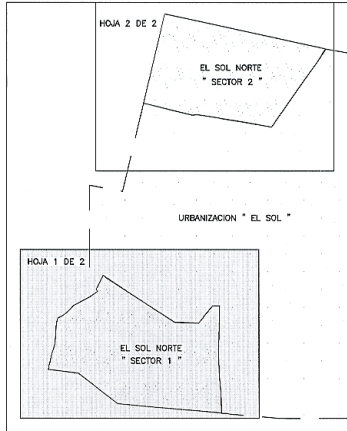
APROBADO DEFINITIVAMENTE  
POR EL EXCMO. AYUNTAMIENTO PLENO



- 2 DIC. 2010

La Secretaria de la Gerencia.

*[Handwritten signature]*



LEYENDA

	LIMITE DEL P.E.R.I.	
	ZONA VERDE (8%) 5.814 m <sup>2</sup>	ESPACIOS LIBRES Y ZONA VERDE (10%) 7.280 m <sup>2</sup>
	CAMINO TERRIZO (2%) 1.466 m <sup>2</sup>	
	CALZADA	VIARIO (S1+S2) 6.454,60 m <sup>2</sup>
	CUNETA	
	ZONA DE SERVICIOS 269 m <sup>2</sup>	
	ZONA RESIDENCIAL	S.1. (28.270,50 m <sup>2</sup> ) S.2. (30.500,00 m <sup>2</sup> )
		S.1. (17 parcelas) S.2. (13 parcelas)

ENCARGO  
COMUNIDAD DE PROPIETARIOS  
EL SOL NORTE



REDACCION DEL PROYECTO  
ROCIO ORIA RAYLA  
ARQUITECTA

TEXTO REFUNDIDO DEL PLAN ESPECIAL DE REFORMA INTERIOR EN LA  
PARCELACION " EL SOL NORTE " P.E.R.I. ES-N CORDOBA

ESCALA  
1:1000

TITULO

SECTOR " 1 " ZONIFICACION Y USOS PROPUESTOS

Nº DE PLANO  
P-01

FECHA  
FEB-2008  
HOJA 1 DE 1